QUADRO DE RUAS

RUA	COMPR. (M)	LARG. (M)	ÁREA (M²)	MEIO FIO (M)	COORDENADAS DATUM SIRGAS 2000		
					ZONA	INÍCIO	FIM
A	224,47	6,00	1.346,82	448,94	24L	N 8933111,0770 E 774813,1405	N 8933217,6294 E 774650,8284

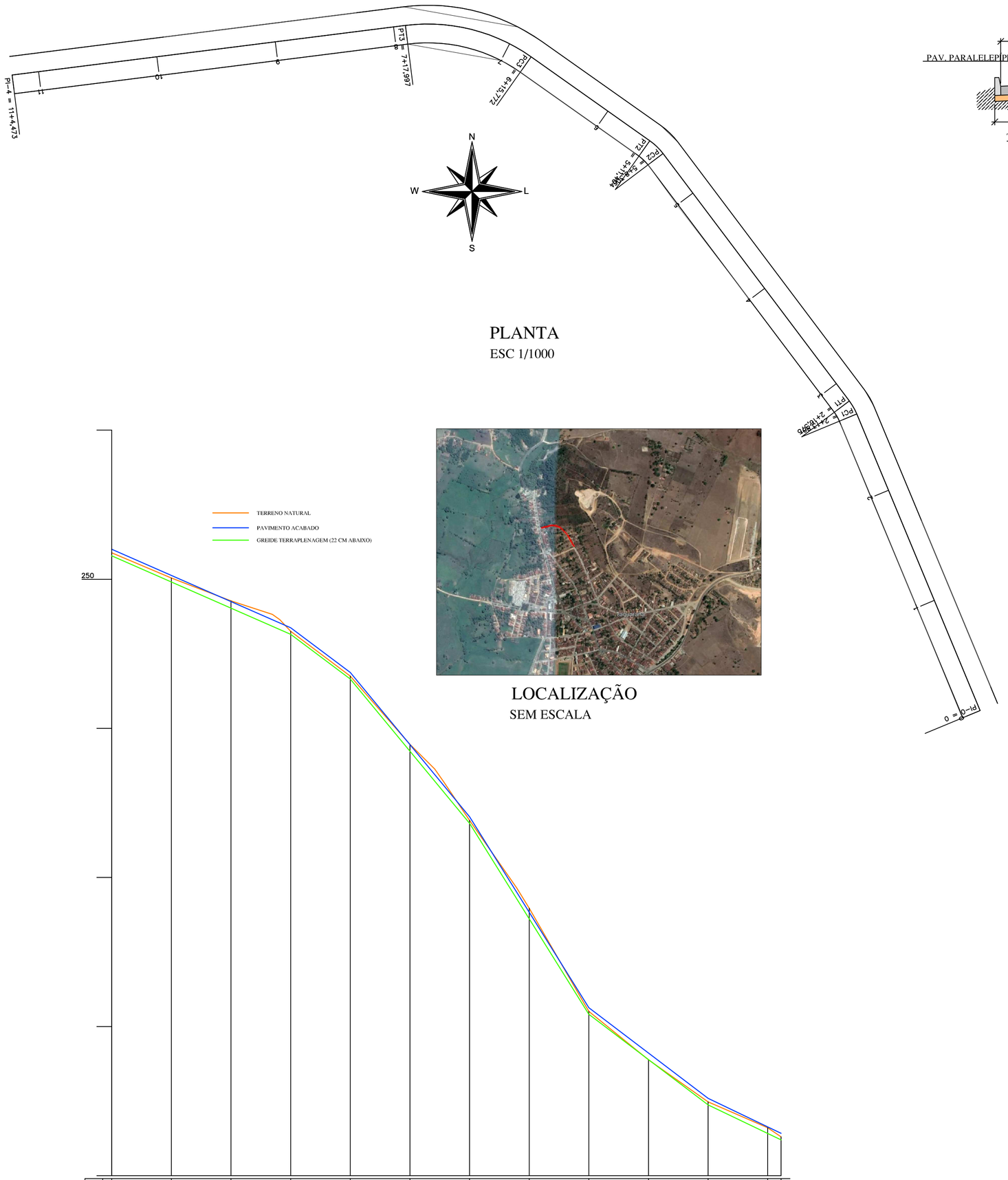

PLANTA
ESC 1/1000

LOCALIZAÇÃO
SEM ESCALA

SEÇÃO TIPO - 6,00 m
SEM ESCALA

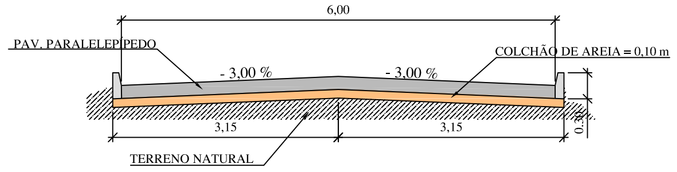

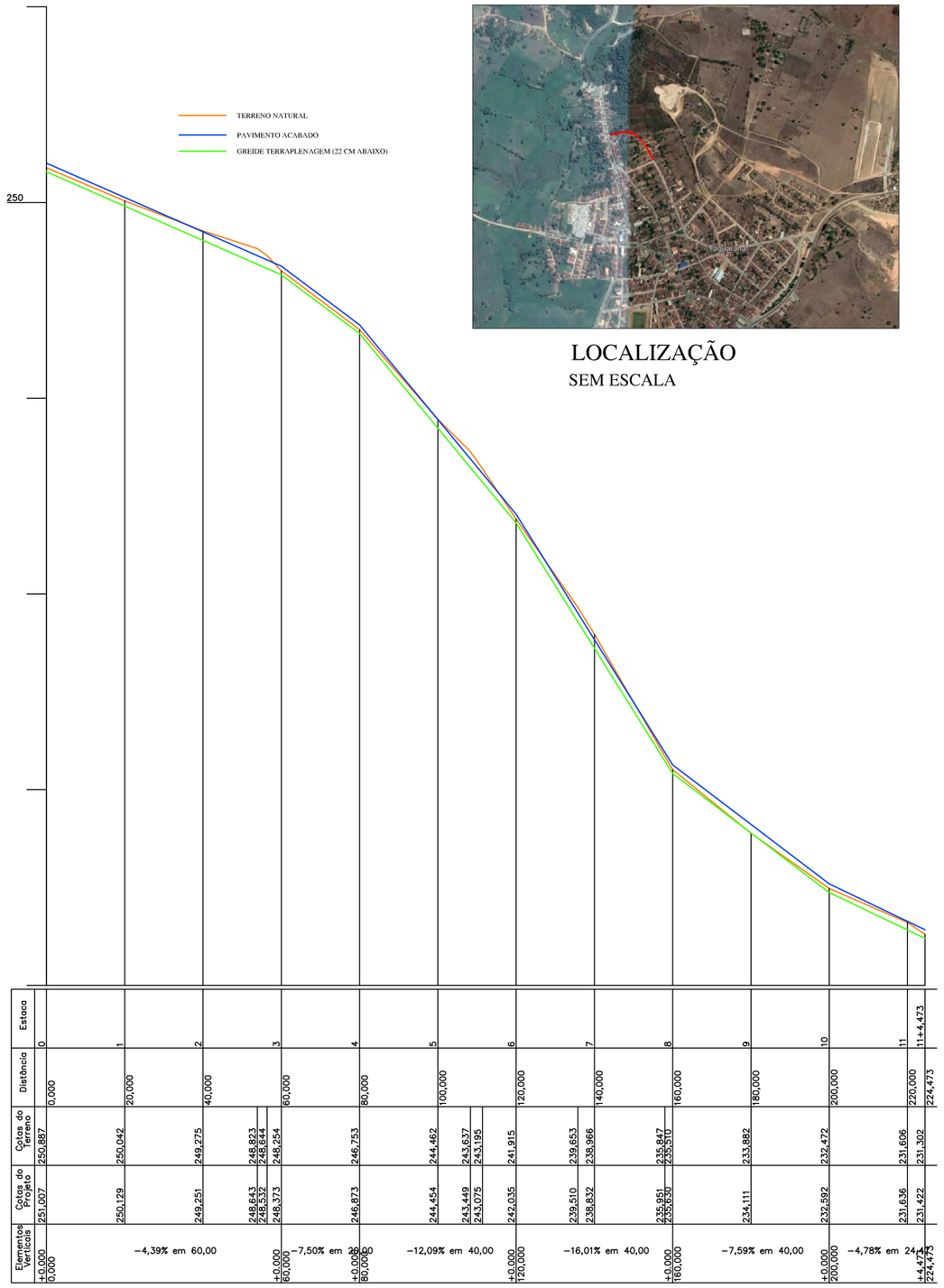

PERFIL LONGITUDINAL - RUA A
ESC H 1/1000
ESC V 1/100



SEÇÕES
ESC H 1/1000
ESC V 1/100

REVISÃO				
Nº	DATA	DESCRIÇÃO	EXECUTADO POR	APROVADO POR

CODEVASF	
ACEITO	DATA

DESENHO DE REFERÊNCIA	
TÍTULO	NÚMERO

NOTAS

VISTO E ACEITO
ESTA ACEITAÇÃO NÃO ISENTA A CONTRATADA DAS RESPONSABILIDADES E OBRIGAÇÕES CONTIDAS NO CONTRATO

ANALISADO
APROVADO
VISTO

5ª GRD/UEP

TOPOGRAFIA	JOÃO THIAGO	09/2019
DESENHO TOPOGRAFIA	JOÃO THIAGO	09/2019
PROJETO		
DESENHO PROJETO	JOÃO THIAGO	09/2019
APROVAÇÃO		

CODEVASF
MINISTÉRIO DO DESENVOLVIMENTO REGIONAL
COMPANHIA DE DESENVOLVIMENTO DOS VALES DO SÃO FRANCISCO E DO PARNAÍBA
5º SUPERINTENDÊNCIA REGIONAL

PAVIMENTAÇÃO EM PARALELEPÍPEDO DE LOGRADOUROS

RUA DIVONETE - TAQUARANA/AL

PLANTA, PERFIL, SEÇÕES E LOCALIZAÇÃO

AREA TERRENO:	AREA CONSTRUÇÃO:	ESCALA:	FOLHA:
		INDICADA	01/01